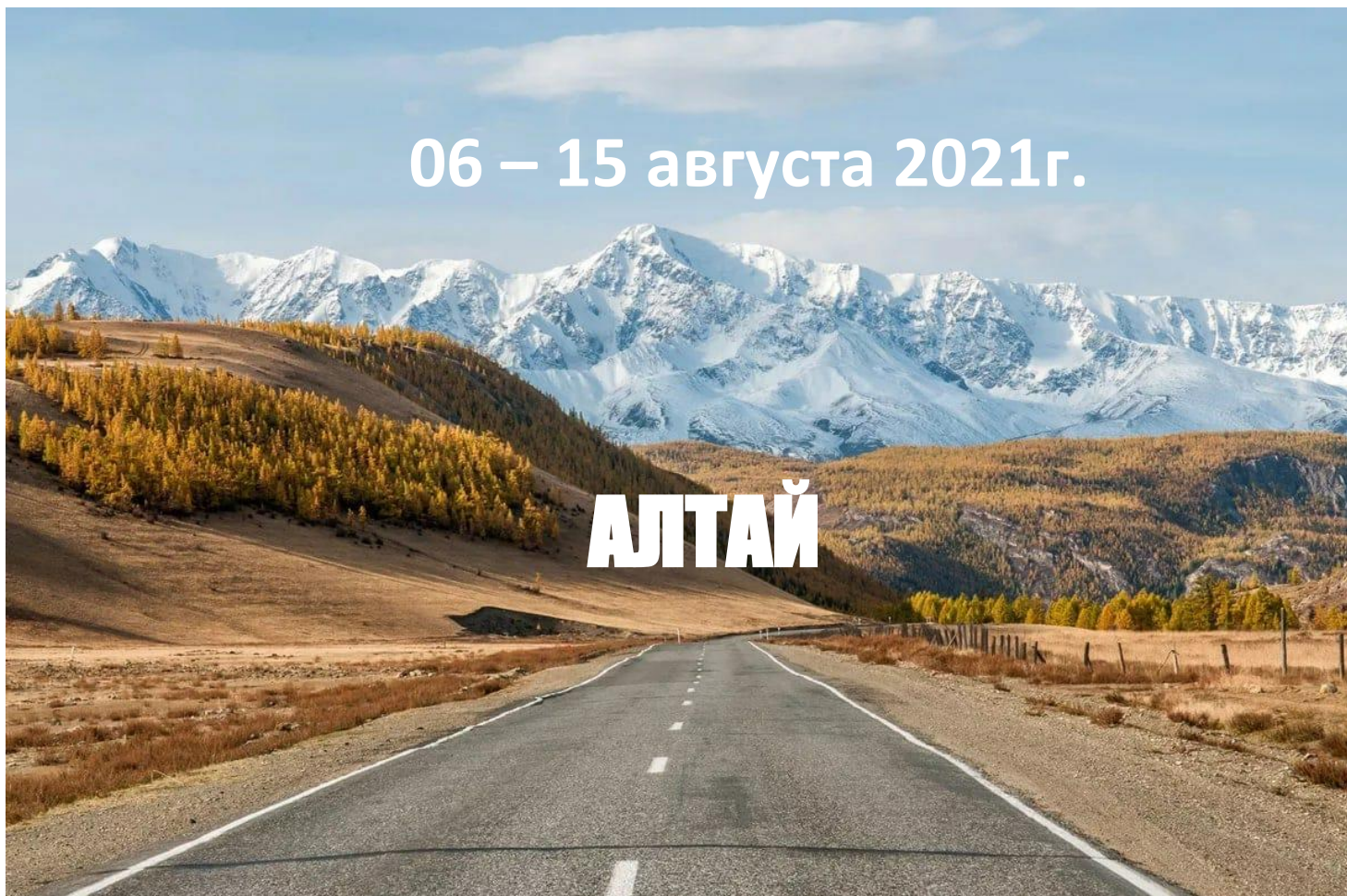


06 – 15 августа 2021г.



ПРИКЛЮЧЕНИЕ ГЕОФИЗИКОВ НА АЛТАЕ

Нас ждут 9 дней активного отдыха с движением по воде, по суше, по воздуху и посиделками у костра в уютной компании. Мы увидим: **Мультиинские озера** - это целый каскад природных водоёмов, состоящий из 42 крупных и мелких озёр, **Слияние рек Чуи и Катунь**, двух самых крупных и священных рек Алтая: Катунь и Чуи, одно из самых красивых мест на Чуйском тракте, **Гейзерное озеро** - термальное озеро бирюзового цвета . визитная карточка загадочного Алтая, далее отправимся в сторону Монгольской границы **Курайская степь** - эталон редкого ландшафтного явления «гигантская рябь течения», самые необыкновенные виды можно наблюдать на юге котловины у реки Тете, **Марс** - неповторимый горный рельеф. Пейзажи гор, расписанные жёлтыми и оранжевыми, красными и зелёными, сиреневыми и фиолетовыми красками в плавно переходящих оттенках, приведут в восхищение даже самого циничного критика, **Каменные грибы** - сами по себе чудо природы, а их нерукотворные огромные каменные копии способны удивить кого угодно, **Патмос** - небольшой остров, представляющий собой скалу с отвесными стенами на реке Катунь, **Телецкое озеро** - один из самых красивых водоёмов Алтая и самых глубоких водоёмов России

К окончанию похода у нас останутся незабываемые воспоминания о красоте этих мест и желание вернуться на Алтай еще раз, а самое главное мы будем готовы к новым приключениям!!!

Дата	06-15 августа 2021г. (10 дней)
Количество человек в группе	15 чел.
Тип маршрута	Водный, пеший, авто
Проживание на тур. базах	по 2 человека
Категория сложности	Для проверенных путешественников
Дистанция маршрута составит	1 229 км
Отправление/прибытие	аэропорт Горно-Алтайск



6 августа

Протяженность маршрута:

- на авто **97 км.**

- пешком **4 км.**

Встреча группы в аэропорту г. Горно-Алтайск.


В первый день похода наш путь лежит до с. Чемал - курортной части Горного Алтая, эти места были известны и использовались для отдыха столичной интеллигенцией ещё в далекие дореволюционные времена. Здесь мы вдохнем чистейший воздух сосновых лесов и будем любоваться бирюзовой Катунью. Размещение на уютной турбазе. Ужин. Отмечаем начало приключений.

7 августа

Протяженность маршрута:

- по воде **6 км.**

- пешком **5км.**



Сегодня нас ждет сплав по бирюзовым водам Катунь. Мероприятие проходит под руководством опытного сертифицированного инструктора. Сложность прохождения минимальная, гарантируется полная безопасность.

Также, в этот день нас ждет прогулка по сосновому бору до красивого водопада «Камышлинский». После обеда, мы посетим необыкновенное по красоте место – остров Патмос (монастырь на острове прямо посреди горной реки). Мы прогуляемся по подвесному мосту, пройдем по "козьей тропке" над р. Катунь, увидим слияние двух горных рек Чемала и Катунь (цвет воды в реках различен), а также посетим живописную Чемальскую ГЭС, построенную еще в 30-х гг. Вечером – ужин, баня.



8 августа

Протяженность маршрута:

- на авто **240 км.**

- пешком **1 км.**

Сегодня мы покидаем Чемал и отправляемся исследовать Алтай дальше, вглубь. Вас ждет поездка по знаменитой дороге - Чуйскому тракту - одному из самых красивых дорог мира. По пути, мы преодолеем самую высокую точку Чуйского тракта -Семинский перевал, осмотрим один из самых сложных участков дороги – перевал Чике-Таман, откуда открывается потрясающий вид.

Отыщем древний заброшенный путь, по которому ездили купцы в Монголию и Китай. Сделаем панорамные снимки Катунь в районе Большого Яломана. Помедитируем в месте силы на слиянии двух прекрасных рек – Чуи и Катунь.

Вечером прибудем в посёлок Мульта, заселяемся на базу.





9 августа

Протяженность маршрута:

- на авто **40 км.**

- пешком **8 км.**

С утра нас ждёт ранний подъём, чтобы отправиться в путешествие к живописным озёрам и высокогорным ландшафтам. Автомобиль высокой проходимости доставит нас к Мультиным озёрам, расположенным в Усть-Коксинском районе Алтая. Интересно знать, что Нижнее и Среднее озёра считаются природными памятниками, а Верхнее озеро – это часть Катунского заповедника, и все три водоёма произошли от ледника. Затем мы отправимся в дневной поход к Среднему Мультиному озеру, а также к необычному месту под названием «Шумы» - этот участок между озёрами, покрытый большими валунами. Река с шумом протекает между камнями, этим и объясняется необычное название.

Вечером, вернёмся в лагерь для ужина и отдыха.

ДОПОЛНИТЕЛЬНАЯ ОПЦИЯ- ВЕРТОЛЕТНАЯ ЭКСКУРСИЯ

Маршрут полета: Турбаза Высотник – долина реки Катунь – устье реки Кучерла – устье реки Ак-кем – над Ак-кемским прорывом – устье реки Аргут – виток перед Аргутским каньоном - возвращение на турбазу Высотник.

Прогнозируемое время полета в обе стороны: 30 минут.



10 августа

Протяженность маршрута:

- на авто **180 км.**

- пешком **3 км.**

Ранний подъем, завтрак и мы покидаем Мульти и отправляемся исследовать Алтай дальше. Мы посетим самый большой памятник наскальной живописи «калбак-таш», где сохранилось более 5000 наскальных рисунков. Увидим древние археологические памятники воинов, полюбуемся фрагментом древнего пути, сделанным вручную, без применения какой-либо техники, сфотографируем водопад Ширлак. После обеда прибудем к главному месту, ради которого всех так и манит Алтай! Прозрачного бирюзового цвета Гейзерное озеро, на дне которых бьют ключи, образующие причудливые рисунки на дне. Делаем гигабайты классных кадров и вечером на базе устроим пир, где вместе поделимся впечатлениями о невероятном дне!






11 августа

Протяженность маршрута:

- на авто **80 км.**

- пешком **2 км.**

Сегодня будет насыщенный день! Мы отправимся в сторону монгольской границы, чтобы полюбоваться вершинами Северо-Чуйского хребта, по праву считающимся одним из самых высоких хребтов Алтая. Горные вершины высотой более 4.000 метров, покрыты не тающими шапками снегов и вечными ледниками, а под главной вершиной расположился старейший альплагерь на Алтае - Актру. Мы пересечем Курайскую степь, в которой зарегистрирована зимняя температура - 65° по Цельсию. Она считается одним из самых холодных мест на нашей планете, и занимает второе место по этому показателю после полюса холода Оймякон. Но Курайская степь - прекрасное место для фотосессий и незабываемых снимков. После обеда мы отправимся на Марс! Увидим пейзажи напоминающие «красную планету». Из-за процессов окисления и соединения различных веществ и минералов, образуется диковинная цветовая палитра красноватых оттенков, и кажется, будто ходишь по безжизненной поверхности Марса.



12 августа

Протяженность маршрута:

- на авто **130 км.**

- пешком **5 км.**

Сегодня мы стартуем в увлекательное путешествие по Улаганскому району. Вы увидите головокружительной крутизны серпантинный перевал Катунь-Ярык (1200 м), пожалуй, самый захватывающий автомобильный перевал Горного Алтая. С вершины перевала открывается грандиозный по своему масштабу вид на каньон реки Чулышман. По пути также посетим озеро Киделю, остановимся в Красных воротах, побываем в гостях у местного жителя, заедем в гости к шаманке, где нам погадают на алтайских лепешках, расскажут про быт и историю алтайских народов и вкусно накормят алтайскими национальными блюдами. Ближе к вечеру спустимся в каньон р.Чулышман и остановимся на базе вблизи «Катунь-Ярык».



13 августа

Протяженность маршрута:

- по воде **78 км**

Утром мы переправимся на лодке через реку Чулышман и отправимся в трекинг к таинственным Каменным грибам, признанными одним из чудес нашей страны. Исполины находятся в урочище Ак-Курум, откуда открывается захватывающий пейзаж долины реки.

После обеда нам предстоит дорога к южному берегу Телецкого озера, которое также включено в список



Всемирного наследия ЮНЕСКО. Алтын-Кель (с алтайского «золотое озеро») называют его коренные жители. Черное, обжигающе холодное, манящее зеркало озера протянулось на 78 километров с севера на юг. В ожидании катера сможем прогуляться по берегу озера, ощутить на ногах крупные песчинки красного «марсианского» песка, увидеть причудливые корешки, омытые чистой водой самого большого горного озера в мире. С катера полюбуемся видами Алтайского Государственного заповедника. Размещаемся на базе в Артыбаш, с шикарным видом на Телецкое озеро.


14 августа



Сегодня у нас день отдыха на живописном месте с видом на Телецкое озеро. До 15.00 свободное время, можно погулять по берегу озера, сходить к водопаду Третья речка или подняться на гору Тилан-Туу. Можно походить по магазинам и купить сувениров. Вечером трансфер в Горно-Алтайск, заселяемся в отель. За доп. плату возможны альтернативные экскурсии:

- Конные прогулки.

15 августа



Прощаемся с Алтаем. Но, как и всегда, ненадолго – он навсегда в нашем сердце. Это было невероятно. Трансфер до аэропорта. Вылетаем домой согласно купленным билетам.

Наше путешествие закончилось!



По вопросам участия обращаться к координатору мероприятия ООО «Новтек Бизнес»
E – mail: olga.lapteva@nov-tek.com
Контактное лицо: Лаптева Ольга, моб. 8 – 917 – 34 – 36 – 433
www.novtekbusiness.com