



02 – 14 июля 2025г.

ВЛАДИВОСТОК

ПРИКЛЮЧЕНИЯ ГЕОФИЗИКОВ В ПРИМОРЬЕ

Друзья, мы едем во Владивосток- форпост России на Дальнем востоке, крупнейший российский порт в Тихом океане! Мы проедем по местам экспедиций В.К. Арсеньева и Дерсу Узала. Нам предстоит трекинг по тайге и побережью, восхождение на горные вершины, снорклинг и плавание в чистейших бухтах Тихого океана.

Мы побываем в четырех заповедниках Приморья - Сихотэ-Алинский, Лазовский, Черные скалы и Горалий. Мы покорим две вершины горного хребта Сихотэ-Алинь, побываем в десяти диких и прекрасных бухтах, увидим шесть скоплений кекуров, два лагунных озера, четыре мыса, пройдем тропами Дерсу Узала по уссурийской тайге к водопадам и вдоль горных ручьев, побываем на острове Петрова и увидим обширные панорамы всего Приморского края во время движения в авто.

Дата экспедиции	02 - 14 июля 2025г. (12 дней)
Количество человек в группе	20 чел.
Тип маршрута	2400 км на джипах и лодках 70 км трекинга по нацпаркам, заповедникам Южного, Центрального и Северного Приморья.
Проживание в гостиницах, на тур. базах	Кемпинг 2 ночи, база отдыха 6 ночей, гостиница 2 ночи
Категория сложности	Для проверенных путешественников
Отправление/прибытие	аэропорт г. Владивосток



2 июля – вылет из Москвы рейсом 6251 Аэрофлот в 15.40.

3 июля

1 день. Южное Приморье: Бухта Триозерье и мыс Лапласа.

Прилет во Владивосток в 6.50. Встреча с гидами и выезжаем в Партизанский район Приморского края. Нас ждет отдых и интересный маршрут в райских бухтах Триозерья. Бухты с кекурами, белым песком и бирюзовой водой: снорклинг, купание в море, треккинг по побережью к фантастическому по красоте мысу Лапласа. По дороге на мыс мы увидим дикие пляжи и скопления камней причудливых форм, напоминающие сказочных животных. С мыса открывается очень красивый вид. Размещение на базе отдыха (2-4х местное). *Треккинг-маршрут ~11 км.*

Трансфер 325 км.

Питание: Завтрак в кафе (не включен), обед - перекус на маршруте (включен), ужин в ресторане (не включен).

04 июля

2 день. Южное Приморье: Парк Драконов или Приморские столбы (памятник природы).

Трансфер в с. Чистоводное. Посещение памятника природы «Парк Драконов» или Приморские столбы. Вершины гор в результате эрозии превратились в причудливые каменные столбы и замки. Статуи невероятных птиц и драконов возвышаются над кедрово-дубовым лесом. Мы совершим треккинг-маршрут с остановками на видовых точках, осмотрим первого и взойдем на второго дракона. Трансфер в бухту Петрова. Размещение в кемпинге. Свободное время (купание в море, отдых на берегу моря).

Питание: завтрак на базе (включен), обед в кафе (не включен), ужин в кемпинге (включен).

Трансфер 185 км, треккинг-маршрут ~7 км, перепад высот 350 м.


В кемпинге - двухместное размещение в палатках. По желанию можно заказать одноместное размещение (за доп. плату -2500р). Трехместное размещение только для друзей/ семей с детьми (по желанию). Палатки, коврики и спальники включены в стоимость программы. У вас будет доступ к туалетам с септиками (2 шт) и обычным туалетам (много), также в кемпинге работает 2 душа от газа (горячая вода) и зона для умывания. В большом шатре организована кухня и места приема пищи, там же можно зарядить гаджеты, есть постоянный доступ к питьевой воде.

05 июля

3 день. Южное Приморье: Остров и бухта Петрова (Лазовский заповедник).

Мы проснемся на фантастической по красоте бухте Петрова. Сегодня мы совершим путешествие на остров Петрова - сначала на моторной лодке до





острова, а потом совершим прогулку по экотропе вокруг острова. Остров Петрова - это естественный ботанический сад, где произрастает четверть флоры всего региона. Это многослойный археологический памятник с уникальной тисовой рощей. Вторая половина дня - прогулка по экотропе в бухте Петрова с посещением питомника с маньчжурскими оленями (их можно будет покормить) к смотровой площадке с видом на острова Бельцова и Петрова, купание в море, снорклинг, SUP серфинг в бухте. Ночевка в кемпинге на бухте Петрова. Трансфер 0 км, трекинговый маршрут ~5 км. Завтрак и ужин в кемпинге (включены), обед в кафе (не включен).

Если по погодным условиям (шторм, накат, волна) экскурсия на остров не состоится (решение принимает ответственный за катерную доставку до острова – госинспектор, сотрудник заповедника), она будет заменена на маршрут в Лазовском заповеднике «Тропой тигра - бухта Песчаная». На бухте Петрова возможно заказать баню, сказать об этом желательно в первый день программы (баня оплачивается отдельно - по времени от 5000р за 2 часа). Маски и трубки, сап борды (2 шт) и спас жилеты включены в стоимость программы.

06 июля

4 день. Южное Приморье: Бухта Та-чин-гоуза или Проселочная.

Трансфер через п.Лазо в бухту Проселочная (Та-чин-гоуза). По дороге проезжаем бухту Кит и заповедную бухту Заря. Броды, бездорожье. Бухта Та-чин-гоуза - красивейшая бухта Приморского края, которая расположена на территории Лазовского заповедника. Береговая полоса и дно бухты песчаные. Протяженность бухты около полутора километров. Очень тихий и спокойный пляж. На берегу моря - группа кекуров и камней, которые делают ее невероятно красивой.

Нас ждут прогулки по берегу моря, снорклинг и купание в море. Питание: завтрак, обед (перекус) и ужин на кордоне(все включено). Трансфер 180 км, трекинговый маршрут ~7 км, перепад высот 350 м. Размещение на ночь на кордоне заповедника. Комнаты по 6 человек. Двухъярусные кровати с новыми матрасами. Нет постельного белья, поэтому спим в спальниках. По возможности, делим группу на женские и мужские комнаты, но может быть, в зависимости от состава группы, размещение будет смешанным. Удобства – душ на улице от солнца, туалет деревенский (3 шт). Электричество от генератора включают вечером на несколько часов.

07 июля

Центральное Приморье

5 день. Мыс Четырех Скал.

Утром по желанию восход можно встретить у кекуров бухты Та-чин-гоуза. После - трансфер в Центральное Приморье.



По дороге будем проезжать реки Милоградовка, Маргаритовка, несколько перевалов Сихотэ-Алиня, бухты Ольги и Владимира. Вторая половина дня - прогулка к Мысу Четырех Скал, одному из самых красивых и впечатляющих мысов Приморского края. Скалы, лежбища нерп, поляны красочных цветов. Ночевка в гостинице в п.Кавалерово. Завтрак на кордоне (включено), обед – перекус (магазин, свежая выпечка, кисломолочные продукты, не включено) и ужин в кафе (не включено). Трансфер 230 км, трекинговый маршрут ~9 км. В гостинице в п. Кавалерово размещение по 2-3, пары отдельно, женщины и мужчины раздельно. Души и туалеты в каждом номере.

08 июля

6 день. Заказник «Черные Скалы», кекур «Белая Церковь».

На джипах мы доберемся до заказника "Чёрные скалы" в Центральном Приморье, охраняющего девственные приморские экосистемы, амурского горала, тигра и маньчжурских оленей. Нас ждет трекинг по диким мысам и по побережью с отвесными разноцветными скалами и купание в море. Мы увидим кекур "Белая церковь", чёрные скалы с башнями - останцами, заросли шиповника, гроты, искупаетесь в море и насладитесь пикником на берегу моря.



Трансфер в п. Терней. Ночевка на новой базе в поселке Терней. Завтрак в гостинице (включен), обед-перекус (включен), ужин –кафе (не включен). Трекинговый маршрут ~ 15 км. Трансфер 260 км. База в п. Терней - сруб из круглого бруса 2017 г постройки. Отделка – только дерево и натуральные материалы, новая мебель и матрасы.

Удобства: 1 душевая кабинка находится в главном доме (работает от бойлера), 2 душевые кабинки находятся в душевом доме (японский газовый душ) рядом с основным домом. В каждом душе есть зоны для умывания - раковины с зеркалами. Один туалет находится в доме (совмещен в душем), 2 - рядом с домом в отдельном блоке (с септиками, раздельные) и 1 деревенский туалет на участке. 2-4х местное размещение. Семейные пары при проживании размещаются отдельно, мужчины и женщины раздельно. Выдается постельное белье, одеяла, подушки. Также в доме есть терраса с красивым видом, со столом и лавками, где мы принимаем пищу. В доме – питьевая вода из скважины, фильтрованная.

9 июля

Северное Приморье

7 день Гора Лысая (Сихотэ-Алинский заповедник) Восхождение на гору Лысая (893 м).

Оборудованная экоропа идет сначала по берегу ручья с гигантскими камнями инебольшими водопадами, а затем углубляется в лес, где дубы по мере набора высоты сменяются вековыми кедром и пихтами. С вершины горы открывается красивый вид на горный массив Сихотэ-Алинь и Японское





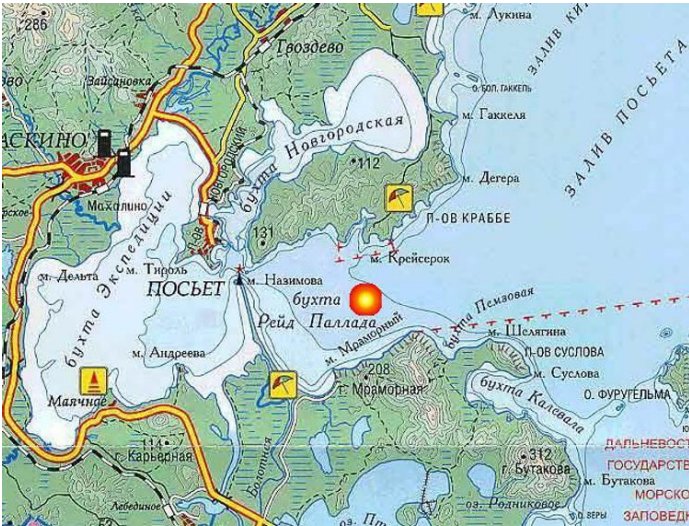
море: лагунные озера и мысы, голубые горы, долины рек и синее море. На маршруте мы увидим реликтовые растения уссурийской тайги, также можно встретить хищных птиц, изюбрей и кабанов. После спуска в вершины мы сделаем костер и перекус рядом с таежной избушкой "Сухая". Возвращение на базу в п. Терней. Трансфер 34 км, трекинговый маршрут ~15 км. Завтрак и ужин на базе (включены), на маршруте – перекус (включены). Ночевка - на базе в п. Терней.

*Это самый тяжелый маршрут из всего тура. Возможно пройти его часть - по оборудованной экотропе дойти до избушки и не подниматься вверх по лесу и курумнику на вершину. Ожидать у избушки и костра вторую часть группы, которая пошла покорять вершину.

10 июля

8 день. Озеро Благодатное, бухта Голубичная, озеро Хунтами (Сихотэ-Алинский заповедник)

Сегодня мы отправимся в трекинговый маршрут в глубь Сихотэ-Алинского заповедника. Маршрут очень насыщенный. Мы увидим бухту Удобную, лагунное озеро Благодатное — местообитание большого вида водоплавающих птиц, кекуры Ворота, Горальи скалы с прекрасным видом на морское побережье и палеовулкан Верблюд. В бухте Голубичная вы остановитесь, чтобы искупаться, после чего пообедаем в романтической заповедной избушке на берегу моря. Обратный путь пройдет по берегу озера Голубичное с множеством реликтовых водных растений. В этих местах обитает большая популяция маньчжурского пятнистого оленя. Также на маршруте часто можно увидеть изюбрей, кабанов, орланов, чомг, морских птиц, реже — рысей, медведей, горалов и уток- мандаринок. Трекинговый маршрут ~15 км. Трансфер 40 км. Завтрак и ужин на базе (включены), на маршруте – перекус(включены). Ночевка – на базе в п. Терней.



11 июля

9 день. Горалий заказник, дикие бухты Северного Приморья

Если вы мечтали пройти по следам амурского тигра, то ваша сегодня мечта может осуществиться, ведь на маршруте по «Тропе тигров» мы совершим путешествие в дом полосатого хозяина уссурийской тайги. На фотоловушках, установленных у меточного дерева, есть шанс увидеть свежие кадры с лесными обитателями. Как правило, на них – полосатые кошки и медведи, прошедшие здесь за несколько дней, а то и часов до гостей. «Тропа тигров» – это к тому же, но и увлекательный поход в тайгу, где можно почувствовать её дыхание, услышать её звуки, вдохнуть запахи и узнать, по каким законам она живет. В этом удивительном таежном царстве встречаются уникальные сочетания представителей северной и южной флоры, что характерно для всего Центрального Сихотэ-Алия. Густые ели и пихты соседствуют здесь с величественным кедром и





бархатом, аралией, элеутерококком, актинидией. После маршрута в тайге - пикник на берегу моря, отдых и купание в Малой бухте, а также маршрут к смотровой площадке на мысе Страшный. Вид на бухту Терней и полуостров Абрек.

Треккинг-маршрут ~6 км. Трансфер 40 км. В конце путешествия — возвращение на базу в п. Терней. Завтрак на базе, на маршруте - перекус (включены), ужин в кафе (не включён).

12 июля

10 день. Бухта Удобная. Мыс Северный (Сихотэ-Алинский заповедник) Трекинг-маршрут по экотропе.

Сихотэ-Алинского заповедника «Мыс Северный». Приятный 5 км маршрут по приморским лугам, дубравам и криволесьям. На маршруте установлены подкормочные площадки для кабанов и вышки для наблюдения за животными, оснащенные увеличительной техникой. На пути сменяются различные ландшафты - приморские луга, заболоченные луга, высокоствольные широколиственные леса и низкорослые дубовые криволесья с причудливо изогнутыми деревьями. На мысе Северный, помимо большого количества цветущих растений, встречается редкое и красивое растение - эдельвейс Паллибина. Также близ мыса находится самое большое в Приморье лежбище тюленей Ларга. С мыса можно понаблюдать в бинокль за лежащими на камнях и плавающими вокруг них животными, а также услышать их «общение» между собой. Вторая часть маршрута - прогулка по берегу бухты Удобная, купание в заповедной бухте.

Завтрак на базе, обед на маршруте (включены), ужин в кафе в Кавалерово (не включен).

Ночевка – в гостинице в п. Кавалерово. Трансфер 230 км, трекинг-маршрут 5 км. В гостинице в п. Кавалерово размещение по 2-3, пары отдельно, женщины и мужчины раздельно. Душ и туалет в каждом номере.

13 июля

Центральное Приморье

11 день. Кекуры Бухты Дубовая, кекур Носорог, Голова.

Трансфер в п.Зеркальное, после - бездорожье до бухты Дубовая. Трекинг-маршрут по мысам и пляжам с великолепными видами идет в бухту Дубовая к самым красивым в России абразионным формам рельефа (созданным силами моря) - кекурам Носорог и Голова. Впечатляющие виды и формы. Далее – трансфер в г. Владивосток. По дороге мы увидим Арсеньевские места: перевал через осевой хребет Сихотэ-Алиня, Западный Сихотэ-Алинь, реки Уссури, Даубихе и Ли-Фудзин, остановимся у озера с лотосами (июль-август), посетим таежный развал в с.Анучино, где можно купить сувениры. Завтрак в гостинице (включен), обед и ужин в кафе. Трансфер 500 км, трекинг-маршрут



маршрут ~7 км. Окончание маршрута г. Владивосток.

14 июля

12 день – ВЛАДИВОСТОК . ВОЗВРАЩЕНИЕ ДОМОЙ.

Свободное время.

Вылет в Москву в 19.25

Стоимость экспедиции на 1 человека: 180 000 (сто восемьдесят тысяч) рублей.

На детей до 16 лет скидка 3000 руб.

Условия оплаты: предоплата 10%, потом за 3 месяца 30% и за месяц - 100%.

При отказе от бронирования удерживается 10% от внесенной предоплаты в счет фактически понесенных затрат.

В стоимость экскурсионных услуг входит:

- экскурсии по программе;
- трансферы по программе;
- аренда предоставляемого туристического снаряжения;
- проживание на всех базах и кемпингах по программе;
- питание по программе, без алкоголя; аренда туристического снаряжения (палатки, коврики, спальники др.)
- сопровождение гидами-инструкторами на всех маршрутах;
- аренда катера;
- оформление пропусков и путевок в заповедники и национальные парки;

Дополнительно оплачивается:

- авиабилеты во Владивосток (от 25 000 руб./чел. в обе стороны)
- питание в кафе (завтрак в 1 день, обед в 2-3, 5 и 11 дни, ужины 1, 5-6, 9-11 дни. Цена обеда/ужина ~400 р)
- проживание в гостинице в г. Владивосток;

Авиабилеты будем брать в середине декабря, когда в Аэрофлоте будет распродажа билетов.

Общая информация:

Мы едем в регион где возможно прохождение тропических тайфунов (с начала июля по середину сентября они могут быть в любое время). Тайфуны бывают разной мощности и продолжительности. В связи с прохождением тайфунов возможны изменения в маршруте! Опытные гиды, которые работают с нами, сделают наиболее оптимальные изменения и замены, прежде всего исходя из вопросов комфорта и безопасности туристов, а также максимальной насыщенности тура. Важно чтобы у вас был с собой комплект непромокаемой одежды и обуви (Goretex). Когда летом идет дождь - обычно не холодно, это напоминает тропический ливень. Если у вас будет хороший комплект одежды от дождя (накидка, куртка +штаны, обувь с мембраной или резиновые сапоги), вы будете себя чувствовать гораздо комфортнее!

Мы едем в регион с **плохо развитой дорожной сетью**. Дороги местами грунтовые, есть участки бездорожья, возможны броды. Наши джипы (Toyota Tundra, Toyota Sequoia, Mitsubishi Delica), подготовлены к условиям бездорожья, между турами авто проходят полное сервисное обслуживание и выходят на маршрут исправными. Но возможны поломки в ходе экспедиции даже исправная и качественная машина не всегда выдерживает 2500 км по дорогам Приморья. В таком случае может быть произведена замена авто, либо если это возможно, ремонт на месте. В случае замены авто и серьезных поломок - могут быть временные сдвиги по программе. Вещи во время движения находятся в багажниках сзади или в мешках на верхних багажниках авто. Багаж – рюкзаки или мягкие сумки, не чемоданы!!! Мы сдаем вещи в багаж утром и получаем вечером в лагере. Маршруты проходят налегке - мы несем свой небольшой трекинговый рюкзак (с накидкой от дождя или непромокаемый) с личными вещами для маршрута, личной водой, также вам выдается ваш перекус на день.

Питание - пищу в туре готовят гиды. Отдельного повара нет. Предлагается русская классическая кухня - борщ, уха, куриная отбивная, куриные грудка, плов, красная рыба (лосось) в разных видах, мясо в разных видах, котлеты, разнообразные салаты, свежие овощи, тушеные овощи, плов, на гарнир -макаронны, гречка, рис, картофель, тушеные овощи. На завтрак - молочные каши овсяные и мультизлаковые, различные блюда из яиц (яичница, шакшука, омлеты и вареные яйца), гречка, рис, а также блинчики и сырники. На десерт - печенья, шоколадки, вафли, зефир, бананы, яблоки и арбузы. Горячие напитки - чай, кофе. Перекус - это бутерброды с мясом (в различном виде), рыбой, сыром и овощами, сладкое и чай. Икру, по возможности можно будет заказать в на п.

Терней за отдельную плату. Если у вас есть аллергии, вы вегетарианец или у Вас проблемы с пищеварением - обязательно сообщайте гидам, они будут стараться приготовить максимально комфортную для вас пищу.

В трекинговые маршруты Нам понадобится обувь с фиксированной щиколоткой, противоударным защищенным носком (можно легкие трекинговые ботинки или хорошие трекинговые кроссовки), ходовой костюм (лосины/ штаны с узким низом, заправляющиеся в носки, футболки и кофты заправляющиеся в штаны). Также нужны неопреновые тапочки или носки с хорошей подошвой для перехода рек вброд, хождению по дну моря и купания в море (от ежей).

Важно иметь трекинговые палки - особенно людям с небольшим опытом походов и путешествий по пересеченной местности. Дополнительные 2 точки опоры позволят вам быть более устойчивым при переходе рек вброд, подъему и спуску по курумнику. Так вы сможете избежать ненужных травм!

Гиды. В относительно легких маршрутах с вами будет 1 гид (3 день), в остальные дни - будет 2 гида (ведущий и замыкающий гид).

Маршрут насыщенный, мы увидим все ландшафты, основные заповедники, познакомимся со всеми типами экосистем в Приморье (юго-западное, юго-восточное, центральное и северное) за 11 дней. Дорожные условия зависят от погоды и наличия/ отсутствия работ по их поддержанию и восстановлению. В случае дорожных накладок возможны временные сдвиги по маршруту. Мы можем приезжать на место ночевки или на базы затемно. Не переживайте, наши очень опытные гиды помогут вам комфортно разместиться и дадут время выспаться.

Личное снаряжение, которое необходимо иметь для участия в туре:

- Влагозащитный, желательно дышащий с мембраной костюм (штаны и куртка)
- легкие ходовые штаны, х/б кофта с длинными рукавами, желательно чтобы щиколотки и запястья костюма плотно прилегали к коже (защита от клещей);
- шорты и футболки;
- жилетка или теплая кофта для вечера (лето), куртка на вечер (осень);
- трекинговые ботинки, желательно непромокаемые – с мембраной, не обязательно горные, лучше легкие, с фиксированной щиколоткой или хорошие трекинговые кроссовки;
- обувь на смену (кеды / сандалии);
- неопреновые ботиночки /тапочки для купания в море;
- купальник;
- дождевик (если куртка/ветровка промокают от дождя);
- трекинговый рюкзак для маршрутов (10-15 л.) с накидкой + основной рюкзак/сумка для вещей (не чемодан);
- сидушка / хоба;
- фонарь налобный;
- солнечные очки, кепка и крем для загара;
- трекинговые палки;
- индивидуальная аптечка (личные лекарства), средства личной гигиены, полотенце;
- емкость для воды (не менее 1 литра), в осеннее время – термос;
- можно взять неопреновый костюм – особенно, если вы мерзнете при долгом купании и snorkлинге и осенью.

Погода Дневная температура: июль + 20 +25°C, ночная температура: июль +15+20°C

Осадки: В Приморском крае могут быть дожди (в том числе тайфуны)

Комары/мошка/клещи: активность клещей приходится на май-июнь, **прививка от энцефалита необходима всем участникам.** Комары и мошка обычно на маршруте отсутствуют.

Особенности маршрута:

Необходимая физическая или специальная подготовка: специальная подготовка не требуется, но хорошая физическая форма желательна.

Длина общих трансферов на авто: около 2500 км

Размер группы: до 20 человек.

Дневной километраж: не более 18 км; перепад высот до 900 м.

Особенности маршрута: все маршруты средней сложности, нельзя отклоняться от маршрута самостоятельно, не трогать руками незнакомые растения без разрешения гида, при себе иметь купальные принадлежности, так как при хорошей погоде, возможно плавать в море.

Гиды и инструкторы: при сложных маршрутах (1, 2, 4–10 дни) группу 20 человек сопровождают 2 -3 гида.

Транспортировка багажа (личное и общественное снаряжение): общественным снаряжением занимаются сопровождающие группы. Личное снаряжение и багаж транспортируются в багажниках джипов.

Прочее:

Программа экскурсионных услуг может быть **изменена в связи с погодными условиями**, уровнем подготовки участников, прочими факторами вне контроля Исполнителя. Решение по изменению маршрута принимается гидом/инструктором на месте, с извещением участников

экскурсионных услуг.

Пожалуйста, сообщите нам в момент бронирования о любых хронических заболеваниях или противопоказаниях к участию в путешествии с физической нагрузкой и ночлегами в полевых условиях.

Безопасность Страховка: Оформляется самостоятельно по желанию Заказчика. Скорая медицинская помощь оказывается гражданам РФ, бесплатно.

Прививка: **Необходима прививка от клещевого энцефалита**

Внимание: все этапы вакцинации должны быть окончены за 1 месяц до приезда в Приморский край.

На маршруте и в авто у гидов есть общественная аптечка со средствами первой помощи (средства от травм, антисептики, бинты, жгуты, антибиотики и обезболивающие).

Медицинская помощь: На маршруте и в авто у гидов есть общественная аптечка со средствами первой помощи (средства от травм, антигистаминные, антисептики, бинты, жгуты, антибиотики и обезболивающие). Гиды прошли курсы первой помощи Российского Красного Креста. Личные лекарства на случай простуды и прочих болезней, в том числе хронических необходимо брать самостоятельно. В маршруте проводится инструкция по безопасности, и в данном приложении представлены правила поведения на маршруте, которые Заказчик обязуется исполнять на протяжении всего экскурсионных услуг.

Размещение Кемпинг на бухте Петрова кемпинг (2 ночи) - в палатках по 2ое. В кемпинге есть 2 душа с горячей водой, 2 туалета с септиками, туалет по типу «деревенский», электричество, баня (за отдельную плату).

База на реке Алексеевская - дом из кругляка, комнаты с удобствами внутри, 2-4 местное размещение.

Гостевой дом «Проселочный» (Лазовский заповедник) имеет базовые удобства. 6- местное размещение. Туалет на улице. Каждый номер разделен на жилую комнату и кухонную зону. В комнате: две одноярусные и две двухъярусные кровати, стол, стулья. Сотовая связь. Парковка в 200 метрах от гостевого дома.

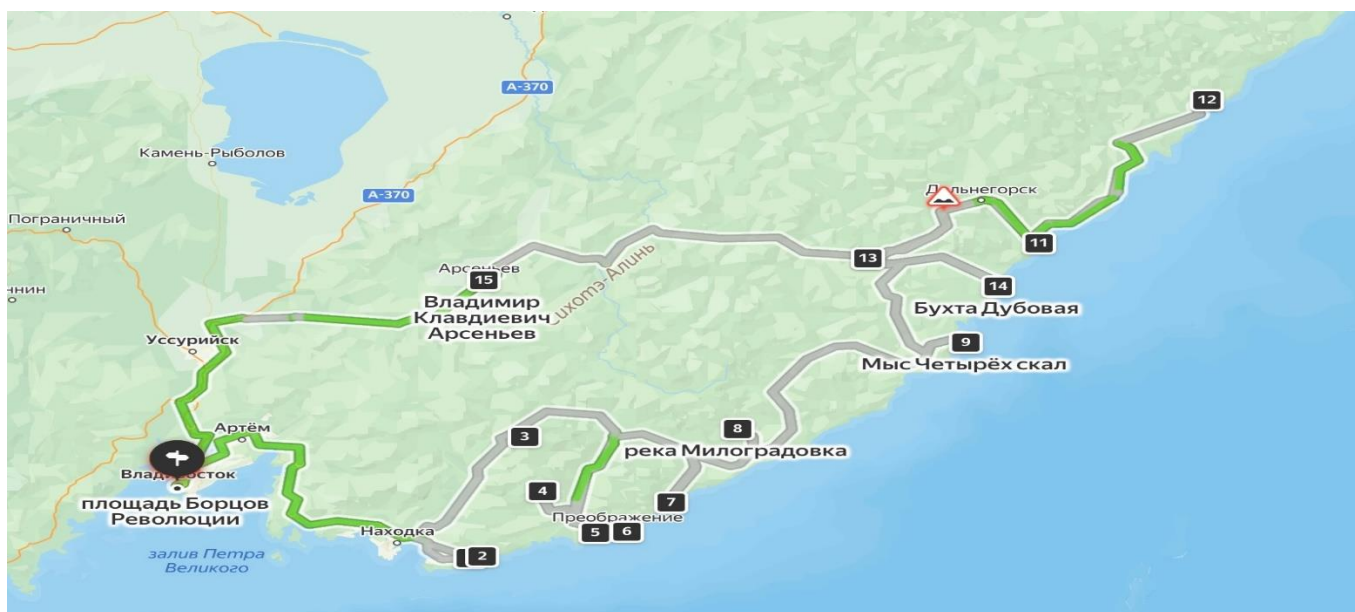
Гостиница Кавалерово. Расположен в п Кавалерово. Душ и туалет в номерах.

Размещение 2-3х местное.

Гостевой дом в п. Терней - база отдыха с электричеством, есть мобильная связь, двухэтажный дом из кругляка 2017 гг. постройки и отделки, только дерево и экологические материалы, панорамные окна. Предоставляется комплект белья. Площадь – 190 м2. Кухня и терраса, 1 душ с горячей водой дома и 2 душа горячих газовый в душевом домике на улице. Туалеты 1 в доме и 2 душа с септиками на улице в отдельном блоке, 1 туалет деревенский на улице. 8 комнат: 2 средние двухместные комнаты с 1 двуспальной кроватью, 2 средние двухместные комнаты с 2 односпальными кроватями, 2 небольших комнаты с 1 двухъярусной кроватью и 2 большие 4-х местные комнаты с двумя двухъярусными кроватями.

ВСЕМ УЧАСТНИКАМ ЭКСПЕДИЦИИ НЕОБХОДИМО СДЕЛАТЬ 2 ПРИВИВКИ ОТ КЛЕЩЕВОГО ЭНЦЕФАЛИТА .

ВСЕ ЭТАПЫ ВАКЦИНАЦИИ ДОЛЖНЫ БЫТЬ ОКОНЧЕНЫ ЗА 1 МЕСЯЦ ДО ПРИЕЗДА В ПРИМОРСКИЙ КРАЙ!!!!



По вопросам участия обращаться к координатору

мероприятия ООО «Новтек Бизнес» E- mail: olga.lapteva@nov-tek.com

Контактное лицо: Лаптева Ольга,

моб. 8 – 917 – 34 – 36 – 433

www.novtekbusiness.com